

## CYNGOR SIR CEREDIGION

<b>Adroddiad i'r:</b>	<b>Cabinet</b>
<b>Dyddiad y Cyfarfod:</b>	<b>15/06/2021</b>
<b>Teitl:</b>	Mabwysiadu Priffordd - Cwrt Dulas, Llanbedr Pont Steffan
<b>Pwrpas yr Adroddiad:</b>	Argymhell bod y ffordd a nodir isod yn cael ei mabwysiadu fel priffordd a gynhelir ag arian cyhoeddus.
<b>I:</b>	Benderfynu arno
<b>Portffolio Cabinet ac Aelod Cabinet:</b>	Y Cynghorydd Dafydd Edwards - Aelod Cabinet ar gyfer Priffyrdd a Gwasanaethau Amgylcheddol, Tai a Chyswllt Cwsmeriaid

Argymhellir bod ffordd ystad Cwrt Dulas, Llanbedr Pont Steffan, fel y'i cyflwynir isod ac ar Atodiad A o'r adroddiad hwn yn cael ei mabwysiadu fel priffordd a gynhelir ar gost gyhoeddus.

- Deddfwriaeth: Cytundeb Adran 38, Deddf Priffyrdd 1980
- Enw'r Ffordd: Cwrt Dulas, Llanbedr Pont Steffan
- Hyd y Ffordd: 135 metr
- Golau: Priffordd
- Llwybr troed: 264 metr
- Ymyl Ffordd: 16 metr
- Hawddfrentiau: Caniatáu mynediad i systemau draenio priffyrdd a waliau cynnal priffyrdd.

### **A gwblhawyd Asesiad Effaith Integredig? Os na, nodwch pam**

NA  
Ni chynigir newid i'r ddarpariaeth


<b>Llesiant Cenedlaethau'r Dyfodol:</b>	<b>Crynodeb:</b>	
	<b>Hirdymor:</b>	Amherthnasol
	<b>Cydweithio:</b>	Amherthnasol
	<b>Cynnwys:</b>	Amherthnasol
	<b>Atal:</b>	Amherthnasol
	<b>Integreiddio:</b>	Amherthnasol


**Argymhelliad/Argymhellion:** Cymeradwyo'r mabwysiadu arfaethedig ar Gwrt Dulas, Llanbedr Pont Steffan drwy broses Adran 38 Deddf Priffyrdd 1980 a'i chynnal ar gost gyhoeddus wedi hynny.


**Rheswm dros y penderfyniad:** Galluogi i'r ffordd gael ei chynnal ar gost gyhoeddus.


<b>Trosolwg a Chraffu:</b>	Amherthnasol
<b>Fframwaith Polisi:</b>	Creu ffyrdd gwell a mwy diogel
<b>Blaenoriaethau Corfforaethol:</b>	Hybu'r Economi Buddsoddi yn Nyfodol y Bobl Galluogi Cydnerthedd Unigolion a Theuluoedd Hyrwyddo Cydnerthedd Amgylcheddol a Chymunedol
<b>Goblygiadau Cyllid a Chaffael:</b>	Cyllideb Cynnal a Chadw Priffyrdd
<b>Goblygiadau Cyfreithiol:</b>	Deddf Priffyrdd 1980
<b>Goblygiadau Staffio:</b>	Dim
<b>Goblygiadau Eiddo/Asedau:</b>	Cyllideb Cynnal a Chadw Priffyrdd. Asesiad o Wariant Safonol Ychwanegol
<b>Risg/Risgiau:</b>	Dim
<b>Pwerau Statudol:</b>	Adran 38 Deddf Priffyrdd 1980
<b>Papurau Cefndir:</b>	ED4305.
<b>Atodiadau:</b>	Atodiad A - Cynllun yn nodi graddau'r mabwysiadu.
<b>Swyddog Arweiniol Corfforaethol:</b>	Rhodri Llwyd
<b>Swyddog Adrodd:</b>	Steve Hallows
<b>Dyddiad:</b>	20.05.2021


Allwedd/Key:


Ffordd/Road: 

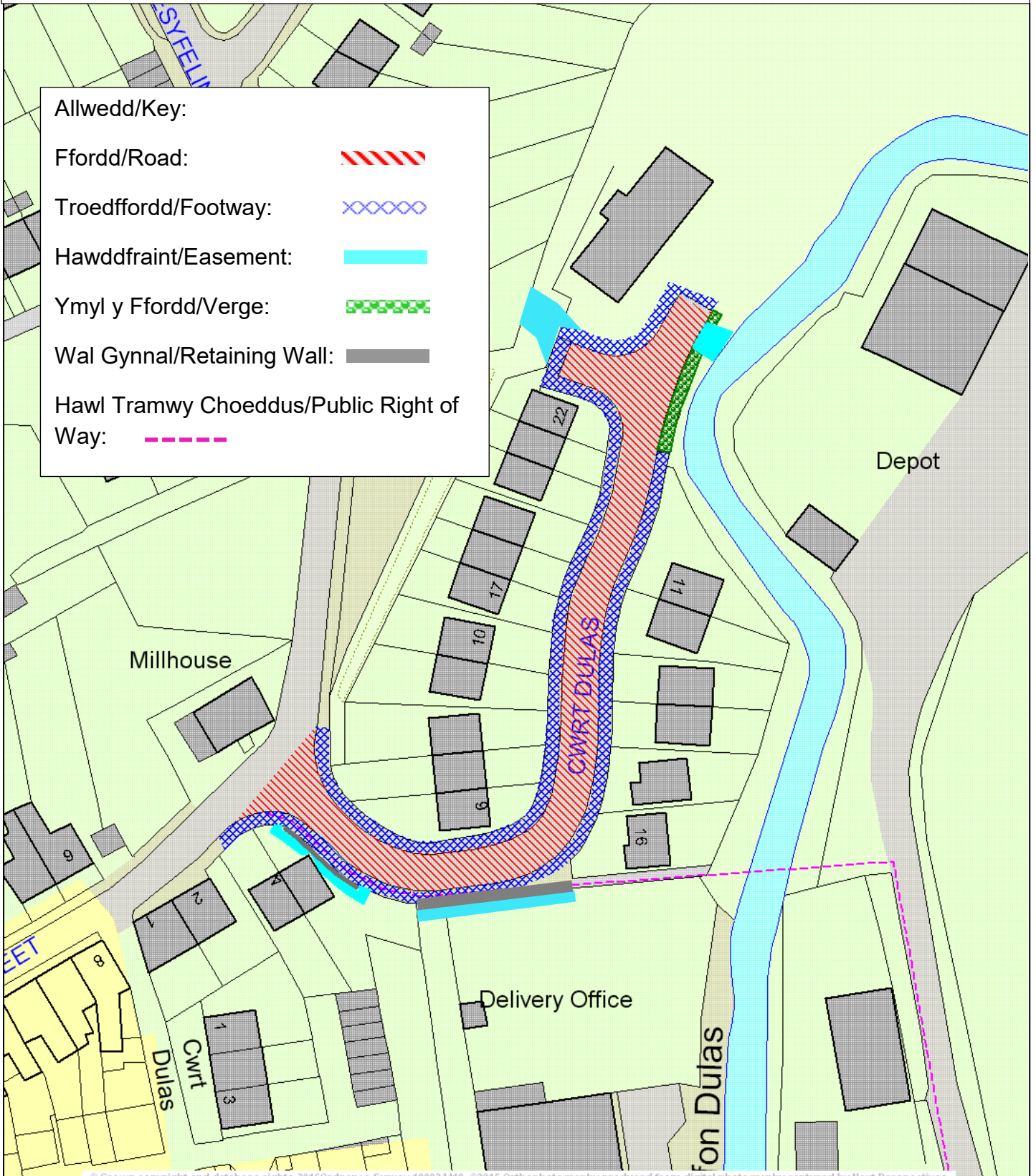
Troedffordd/Footway: 

Hawddfrait/Easement: 

Ymyl y Ffordd/Verge: 

Wal Gynnal/Retaining Wall: 

Hawl Tramwy Choeddus/Public Right of Way: 



© Hawlfraint y Goron a hawliau cronfa ddata 2016  
Arolwg Ordnans 100024419  
© Crown copyright and database rights 2016  
Ordnance Survey 100024419

Scale 1/800 Date 5/6/2017

Centre = 258040 E 248504 N